

Ausfahrt

Biker machen Blasmusik

2016

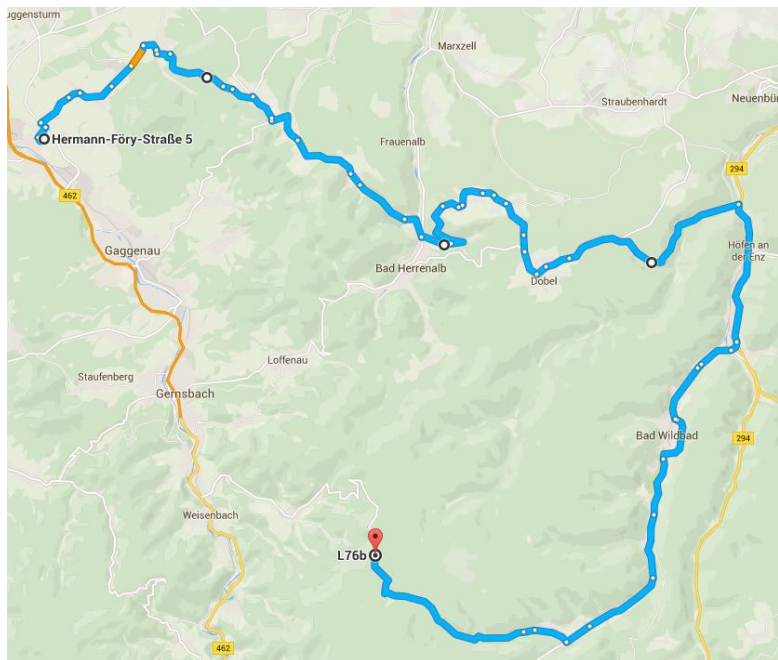
Bischweier
03.-05. Juni 2016



04.06.2016

Teil 1

Bischweier-Kaltenbronn



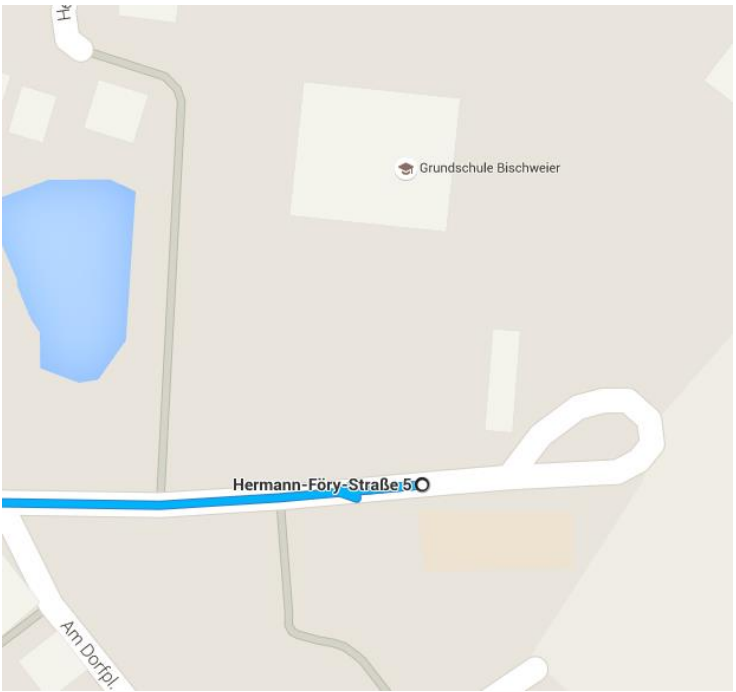
Orte in der angefahrenen Reihenfolge:

- | | |
|---------------------|----------------------|
| 1. Bischweier | 9. Rotensol |
| 2. Oberweier | 10. Neusatz |
| 3. Waldprechtsweier | 11. Dobel |
| 4. Freiolsheim | 12. Höfen an der Enz |
| 5. Moosbronn | 13. Calmbach |
| 6. Althof | 14. Bad Wildbad |
| 7. Bernbach | 15. Lautenhof |
| 8. Bad Herrenalb | 16. Sprollenhaus |
| | 17. Kaltenbronn |

1

Kilometer:

0



Start am Festplatz


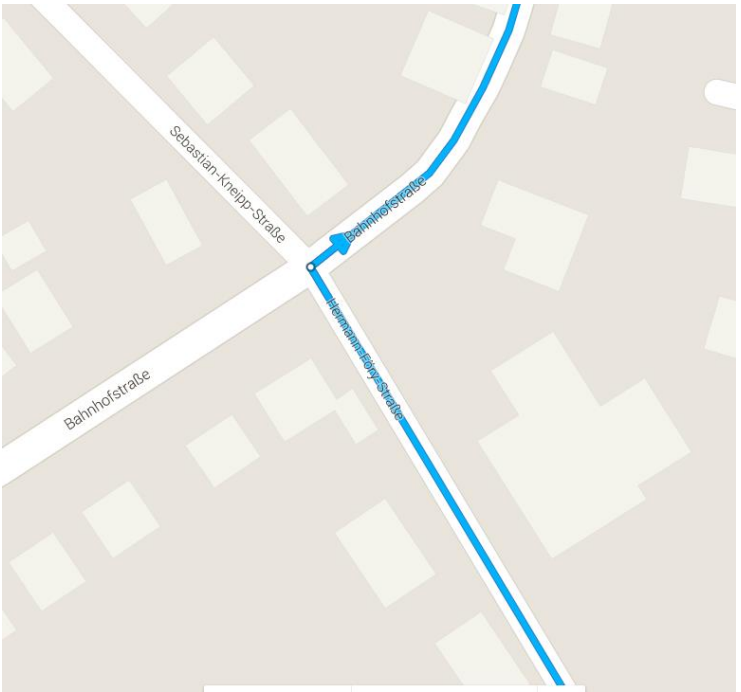
Richtung:

Ortsmitte
Bischweier

2

Kilometer:

0,2



in die
Bahnhofstrasse


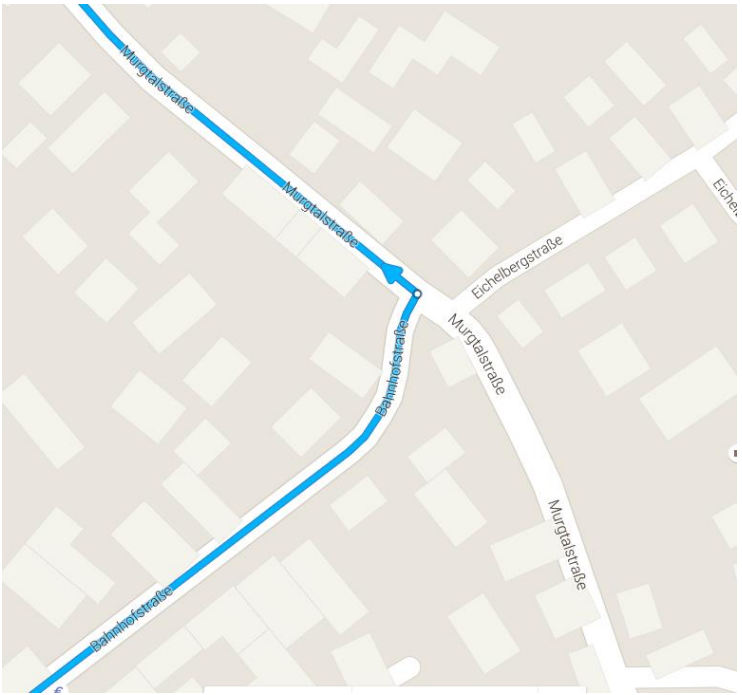
Richtung:

Ortsmitte
Bischweier

3

Kilometer:

0,7



in die Murgtalstraße


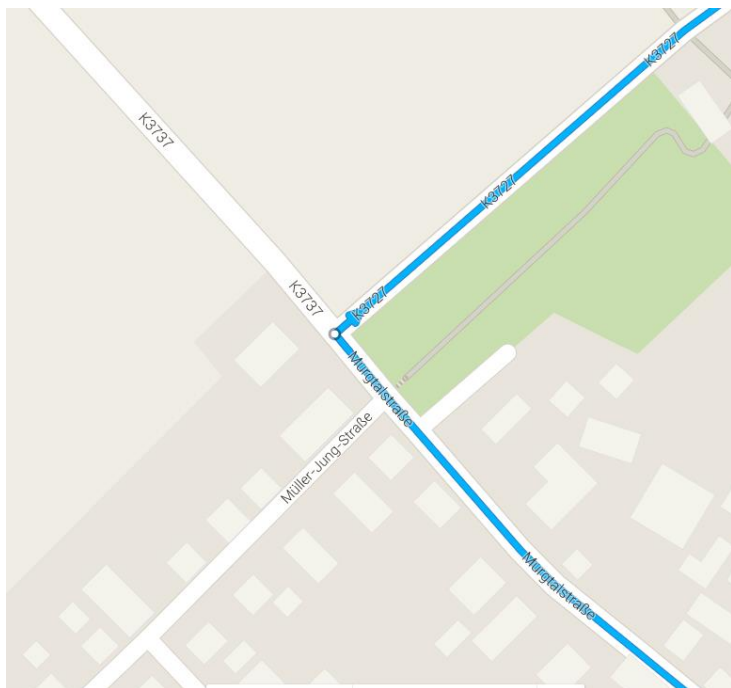
Richtung:

(Muggensturm)

4

Kilometer:

0,9



K3727

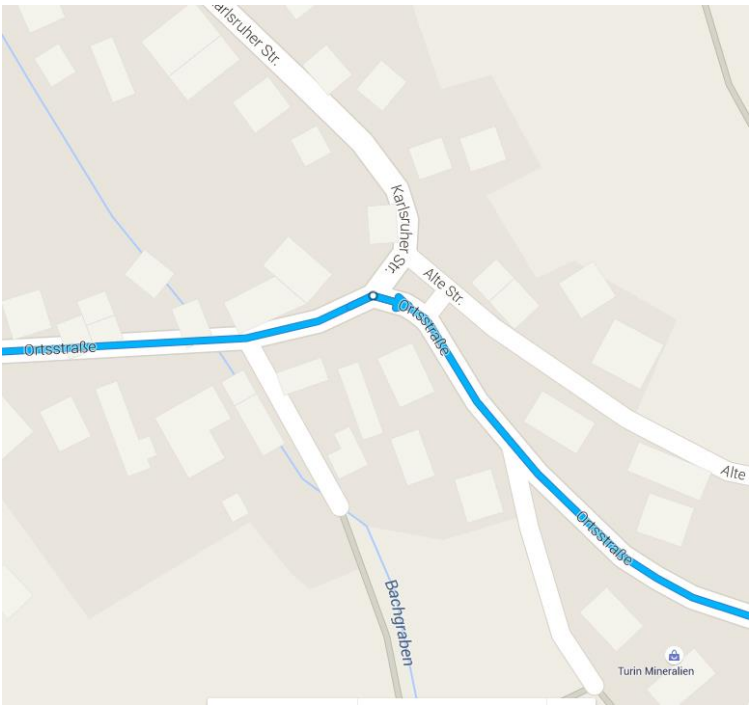
Richtung:

Waldprechtsweier
Gaggenau-
Oberweier

5

Kilometer:

2,5



rechts halten


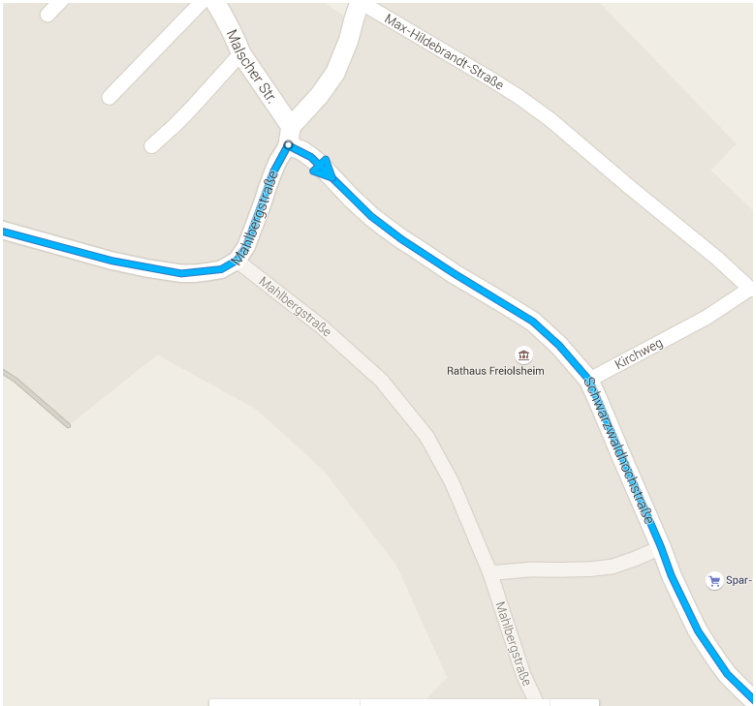
Richtung:

Waldprechtsweier
& weiter Richtung:
Freiolsheim

6

Kilometer:

9,9



in die Schwarzwald-
hochstrasse

Richtung:


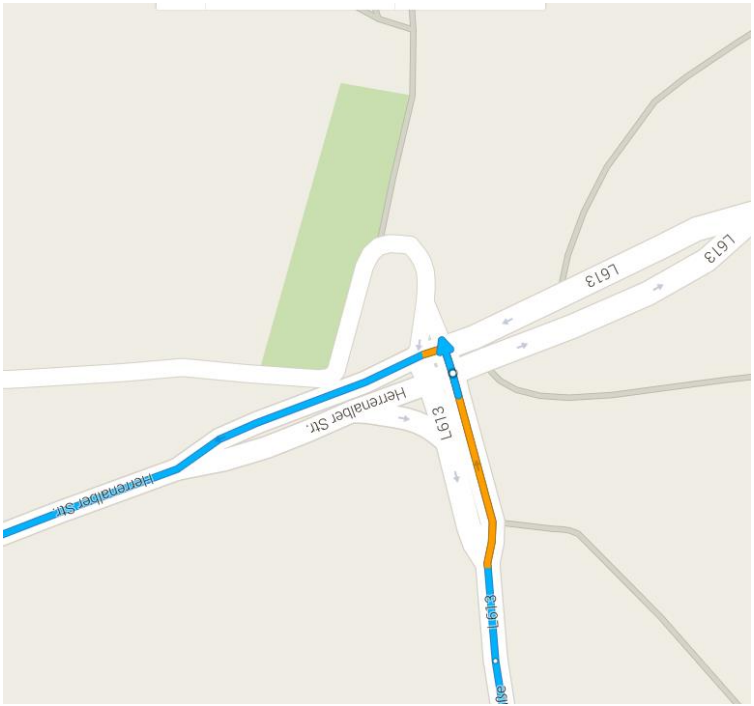
Gaggenau
-Stadtmitte
-Michelbach

-Moosbronn
Bad Herrenalb

7

Kilometer:

10,9



auf die L613

Richtung:

**Bad Herrenalb
Gagg.-Moosbronn**

8

Kilometer:

17,8



im Kreisverkehr
zweite Ausfahrt


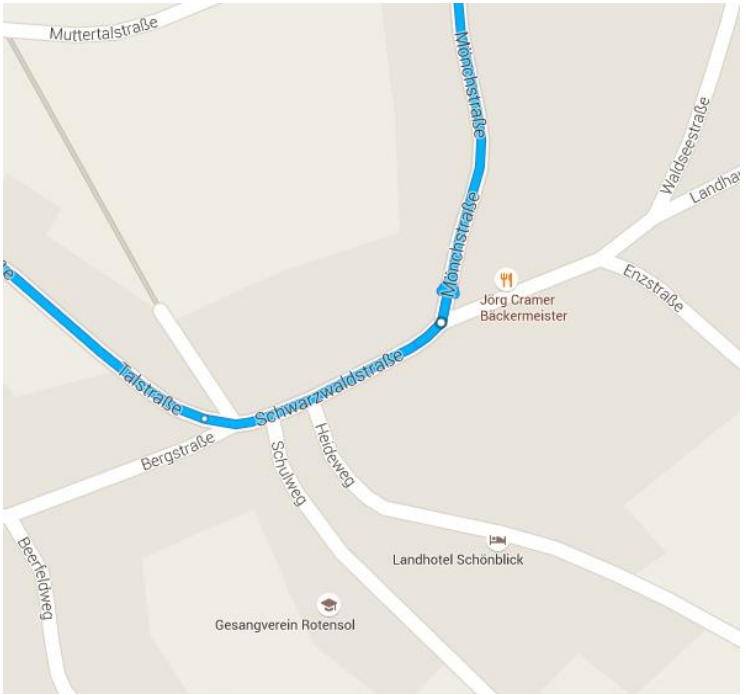
Richtung:

Neusatz
Rotensol

9

Kilometer:

22,0



links halten


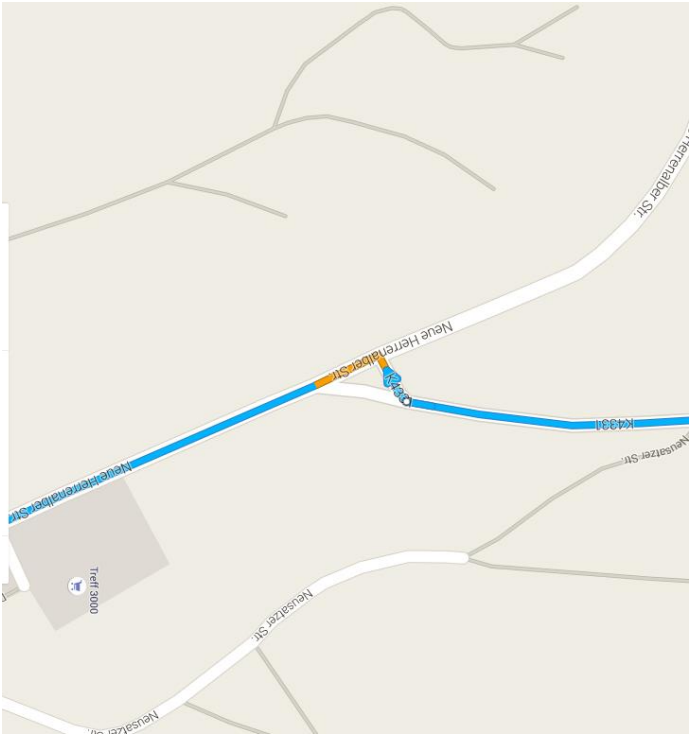
Richtung:

**Dobel
Neusatz**

10

Kilometer:

25,6



Links abbiegen

Richtung:

Pforzheim
Freudenstadt
Dobel

11

Kilometer:

34,4



auf B294


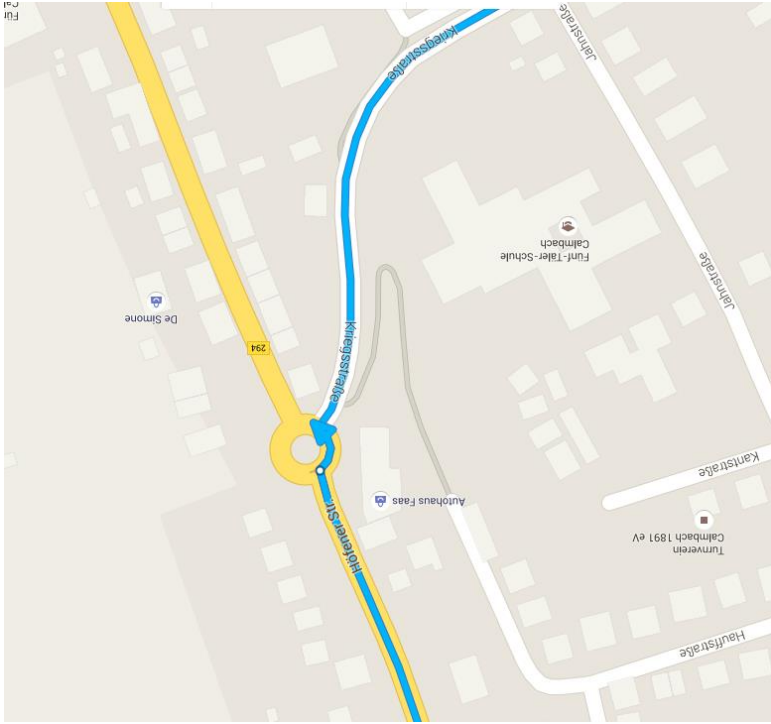
Richtung:

Freudenstadt
Bad Wildbad
Höfen

12

Kilometer:

39,0



im Kreisverkehr
erste Ausfahrt


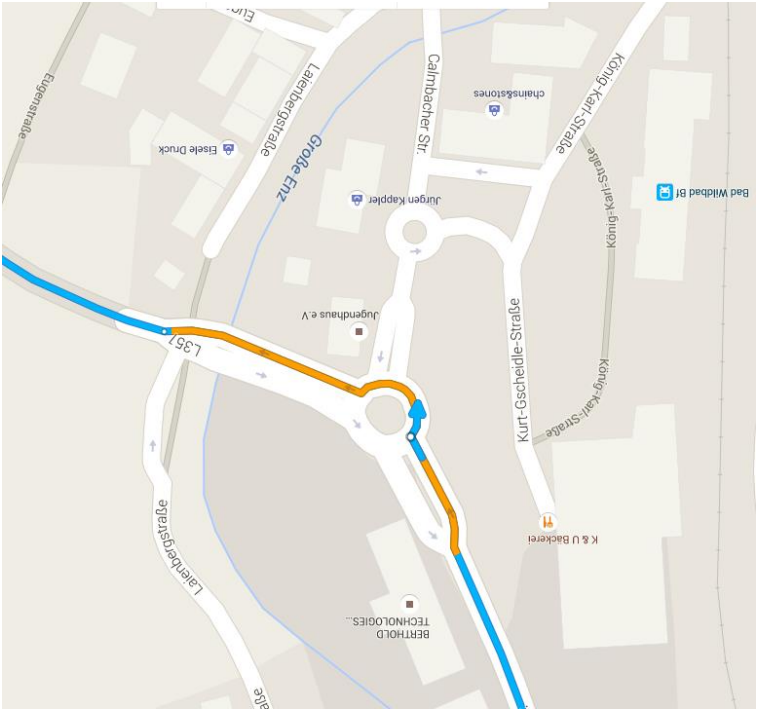
Richtung:

Enzklösterle
Bad Wildbad

13

Kilometer:

42,5



im Kreisverkehr
zweite Ausfahrt (in
den Tunnel)


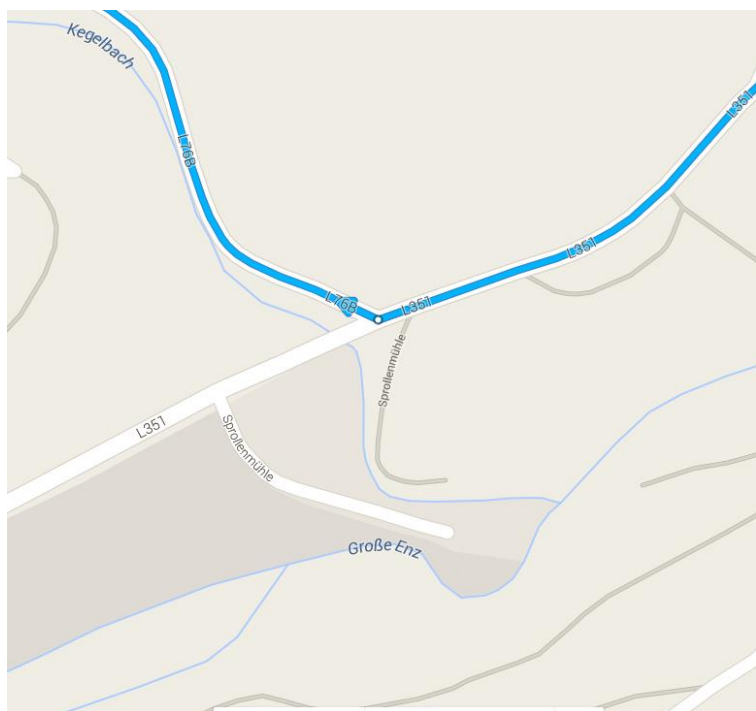
Richtung:

Freudenstadt
Enzklösterle

14

Kilometer:

51,6



auf L76b

Richtung:

Baden-Baden
Kaltenbronn
Sprollenhau

15

Kilometer:

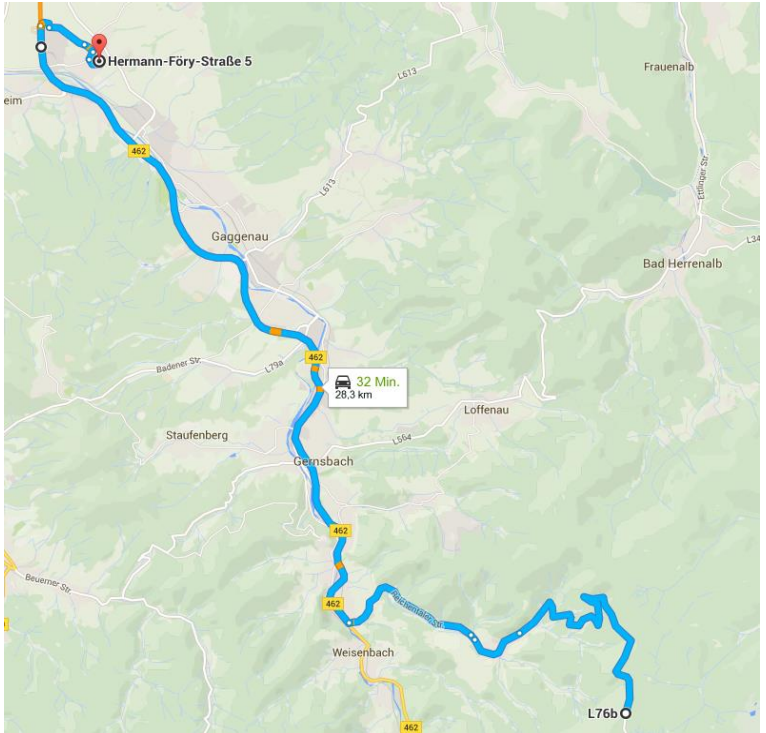
59,5



Pause

Teil 2

Kaltenbronn-Bischweier



Orte in der angefahrenen Reihenfolge:

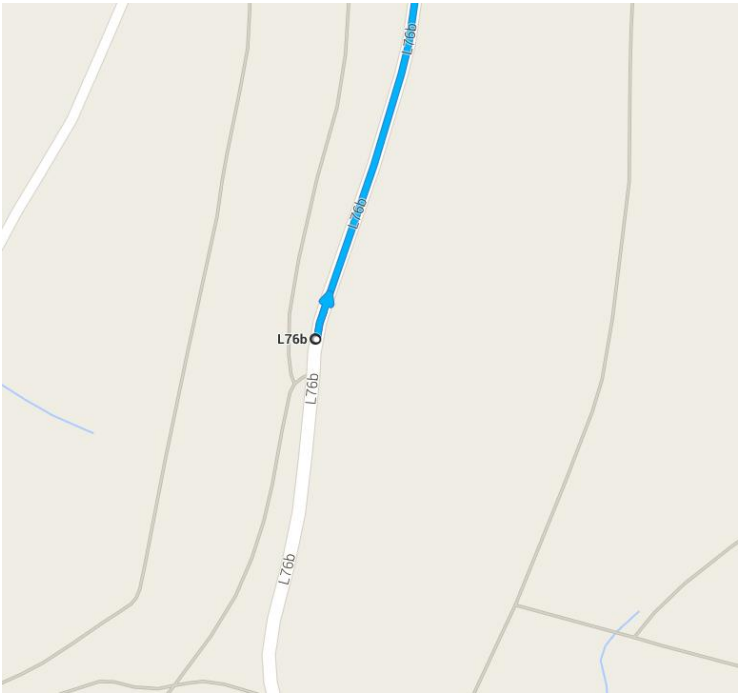
18. Kaltenbronn
(Rastplatz)
19. Reichental
20. Hilpertsau

21. Obertsrot
22. Gernsbach
23. Gaggenau
24. Bischweier

16

Kilometer:

59,5



Weiterfahrt vom Rastplatz


Richtung:

Reichental

17

Kilometer:

70,5



nach dem Bahn-
übergang auf B462

Richtung:


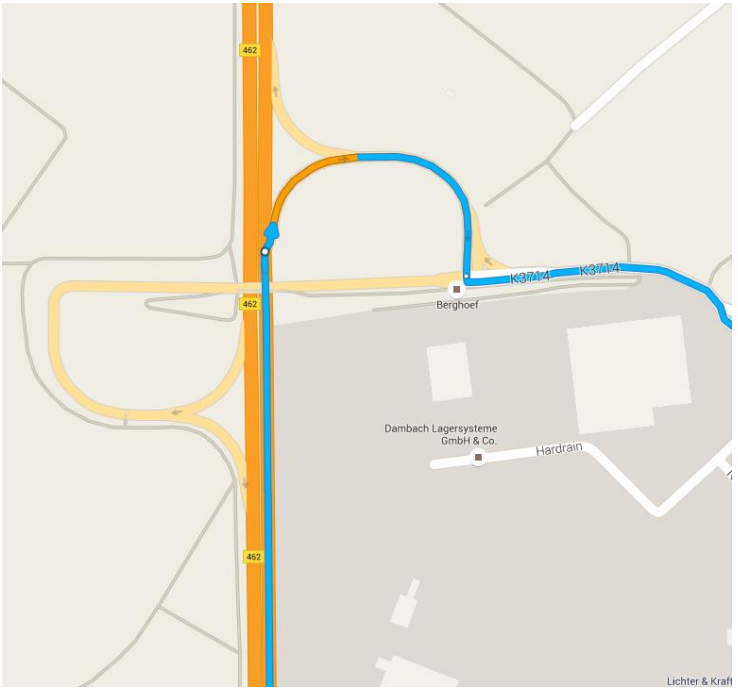
Rastatt

Gernsbach
Gaggenau

18

Kilometer:

86,3



B462 verlassen


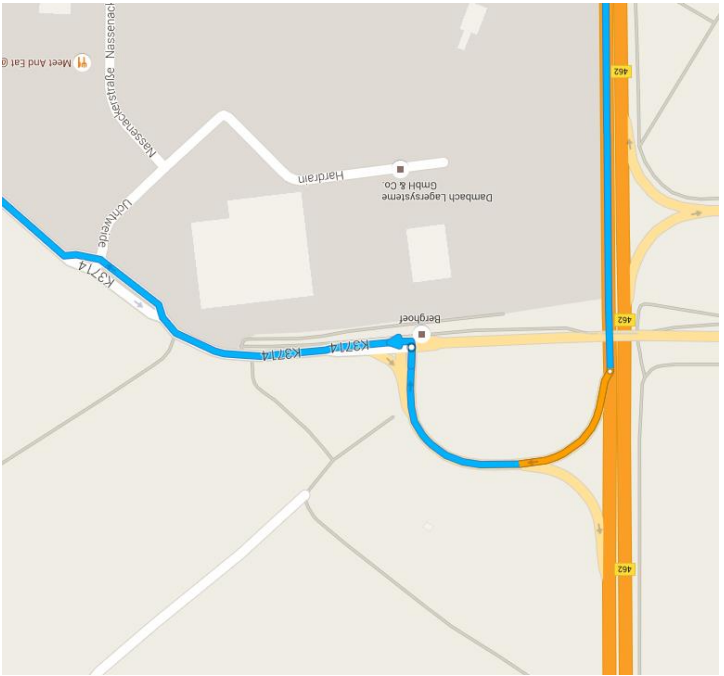
Richtung:

Gagg.-Oberweier
Bischweier

19

Kilometer:

86,5



auf K3714


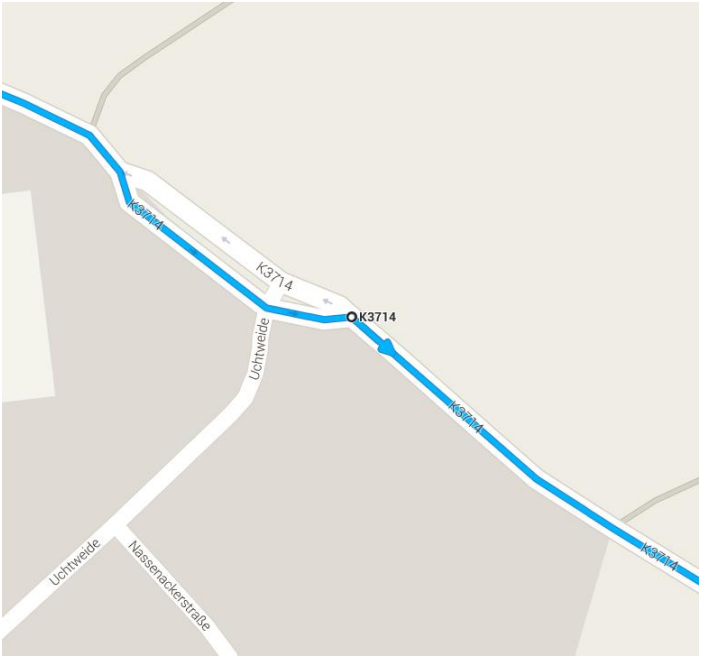
Richtung:

Gagg.-Oberweier
Bischweier

20

Kilometer:

86,8



in die Raumentaler
Straße

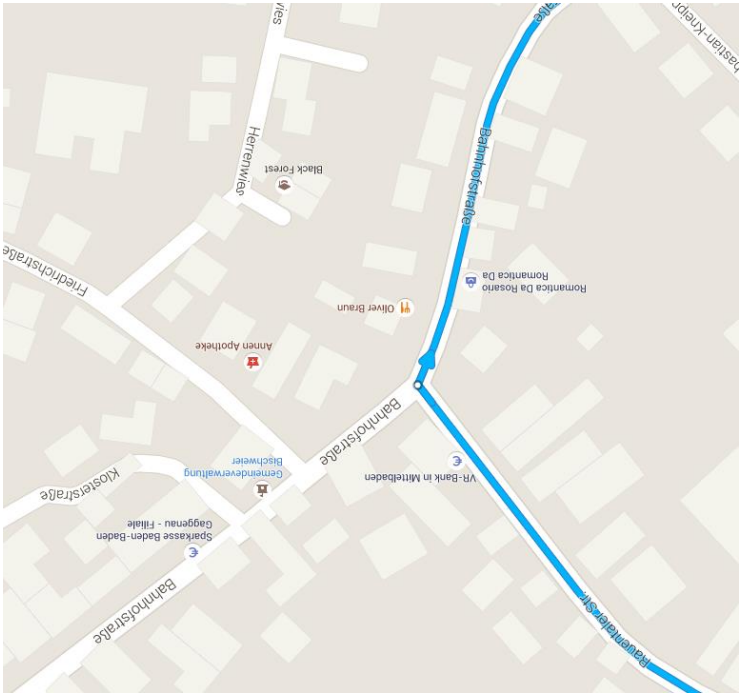
Richtung:

Bischweier

21

Kilometer:

87,4



in die Bahnhofstraße


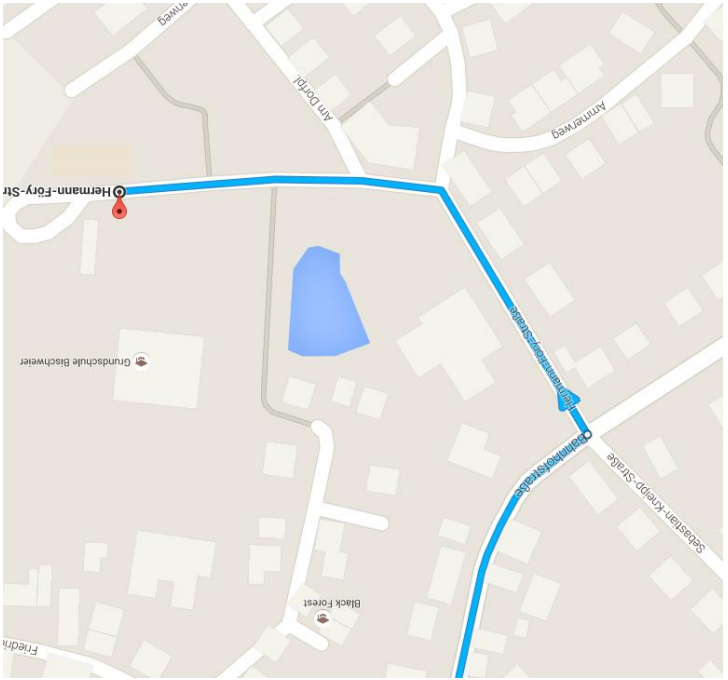
Richtung:

Kuppenheim

22

Kilometer:

87,5



in die Hermann-
Föry-Straße

Richtung:

Festplatz

Viel Spaß & Gute Fahrt!

Bischweier
03.-05. Juni 2016

